



FORT DE
LA **BATTERIE**
MARTHOD



Le Fort de la Batterie,
refuge partagé
1^{er} tiers-lieu de montagne

Le Fort de la Batterie

Il fut construit à cet endroit entre 1886 et 1888 dans le cadre de la stratégie militaire de défense de la France pilotée par le général Séré de Rivières. Il fait donc partie de la série de forts dits de la « place forte d'Albertville » avec le Fort de Lestal (Marthod), les Forts de Tamié et du Villard (Mercury) et le Fort de du Mont (Albertville) pour les plus importants.

En 1958, le Fort a été proposé par l'Etat à la commune qui l'a repris sans avoir de projet particulier pour son avenir. Il s'est donc progressivement détérioré.

En 1998, devant la dangerosité de l'édifice en ruine, la mairie étudie la possibilité de le détruire pour sécuriser le site. Un conseiller municipal de l'époque, aidé de plusieurs habitants de la commune décide de créer l'association « Pour que Vive le Fort de la Batterie ».



Le Fort de la Batterie en 1998, avant l'intervention de l'association

Accès

En été, le Fort est accessible à pied depuis le parking du Raffort après une marche 45 minutes (200m de dénivelé). Les gestionnaires du site peuvent toutefois y accéder en 4x4 par la piste forestière.

En hiver, il reste accessible en ski de randonnée ou en raquettes depuis le lieu-dit Chantermerle ce qui représente une approche d'un peu plus de 500mètres de dénivelé.



L'association Pour que Vive le Fort de la Batterie

Depuis 1998, les bénévoles de l'association, aidés par la commune et les entreprises du territoire, ont patiemment remis en état le Fort. Plusieurs dizaines de milliers d'heures de bénévolat ont depuis permis la restauration et la valorisation du site qui est fréquenté par de nombreux visiteurs.



Notre association est constituée d'un groupe, renouvelé au fil des années, autour d'un noyau dur de 15 personnes volontaires qui ont permis de pérenniser les forces vives pour faire avancer ce projet. A ce groupe viennent s'ajouter environ 200 membres, bénévoles ponctuels, soutiens ou simples sympathisants.

Après presque 25 ans d'existence, les mêmes valeurs perdurent dans l'association : solidarité, entraide, amitié, accueil, travail dans la convivialité, partage...

Des évènements sont organisés régulièrement sur place pour faire connaître le site et rassembler des fonds afin de poursuivre la rénovation.



Aujourd'hui, nous **souhaitons finaliser cette restauration pour pouvoir véritablement faire découvrir et partager l'héritage de ce patrimoine.** Pour répondre aux demandes d'hébergement qui se multiplient sur le site, notre souhait est **d'aménager un espace refuge, accessible notamment aux jeunes publics, et qui permette d'accueillir toutes les personnes en quête de découverte des multiples aspects (sportifs, environnementaux, culturels et patrimoniaux...) qu'offre notre site.**

Le projet du Fort

Aménagement d'un refuge permettant de répondre entre autres aux objectifs suivants :

- ➔ Restaurer et mettre en valeur un **élément emblématique du patrimoine historique local**
- ➔ Développer un **lieu de vie en montagne (au-delà d'un site touristique) de proximité** permettant aux populations du territoire de **profiter de la montagne** :
 - **en limitant leurs déplacements** et en rendant possible l'accès à un site d'accueil de montagne par des moyens de **mobilité douce** (marche à pied, vélo, transports en commun...)
 - **en le rendant accessible pour des publics, notamment des publics jeunes, éloignés de la montagne**, par l'accessibilité du lieu par le réseau de sentier et le faible dénivelé minimum : « un premier pas vers la montagne ! »
- ➔ Proposer un **camp de base** pour des activités variées :
 - **Sportives** (escalade, randonnée, ski alpinisme, highline, VTT...)
➔ **Liens** GR96 Tour des Bauges, site Escalade FFME de la Pierre Debout, réseau sentier Arlysère, Bureau des Guides d'Albertville...
 - **Culturelles** (concert, projection de films, résidences artistiques...)
➔ **Liens** Grand Bivouac, groupes musicaux du Territoire, résidence d'artistes locaux (cirque, musique, création graphique...)
 - **Biodiversité / Environnement** (observation des étoiles, belvédère géologique, dynamiques pastorales, faune et flore spécifiques de la montagne...)
➔ **Liens** qualité du ciel étoilé PNR Bauges, le label Geopark...



Description du projet

Le Fort de la Batterie est à l'origine un ouvrage militaire de type Séré de Rivières qui fait partie d'un ensemble national de 400 forts installés le long des frontières italienne et allemande dans les années 1870-1885. Dans les années 1950, ces installations devenant obsolètes d'un point de vue militaire, elles ont été cédées aux communes. Le Fort de la Batterie appartient depuis cette période à la commune de Marthod. Sa gestion est aujourd'hui confiée à notre association par un bail emphytéotique de 20 ans qui prendra fin au 14 août 2040.

Le bâtiment a été partiellement restauré avec une toiture neuve et des aménagements intérieurs aujourd'hui sommaires qui permettent à notre association d'y organiser, en plein air ou en petit comité à l'intérieur (salle de l'étage accessible aujourd'hui à 19 personnes maximum) les activités précédemment décrites. Les fenêtres ne sont aujourd'hui que des cadres recouverts de cellophane, les accès sont aux normes de 1885, l'isolation dans la plupart des pièces inexistante. Le site est alimenté en électricité par des panneaux solaires, équipé de toilettes sèches et alimenté en eau potable par de l'eau en bouteille.

L'objectif est de réaliser les travaux pour accueillir un **refuge de 34 places** constitué de :

- **Un espace « refuge non gardé »** dans la partie Nord du bâtiment, accessible en tout temps, au rez-de-chaussée, en perçant la façade Nord d'une porte pour permettre l'accès à un office à aménager et contigu à un espace dortoir sur lits superposés de 12 places.
- **Un espace « refuge gardé »** supplémentaire, constitué au rez-de-chaussée de 22 places de couchages et d'un vestiaire
- **Une grande salle au 1er étage** pour les activités diverses proposées sur place.
- **Une cuisine aux normes au rez-de-chaussée**
- **Un espace expo culturelle/valorisation des productions locales/polyvalent** au 1^{er} étage

Les travaux privilégieront les aménagements intérieurs permettant de limiter les changements extérieurs des façades du site.

Le projet a été étudié par les 2 architectes qui nous accompagnent, James DENCHE et Maxime MEIGNAUD.

Leurs plans et estimatifs de travaux figurent en annexe.

Les travaux commenceront à l'été 2024

Intérêts du projet

UN OUTIL DE TRANSITION TOURISTIQUE DU TERRITOIRE

La position privilégiée du Fort en fait un site idéal pour le développement d'un **tourisme de transition basé sur l'itinérance** et la découverte d'espaces montagnards naturels et vivants.

Il est situé à la fois sur le GR 96 du Tour des Bauges et sur le réseau de sentiers du territoire touristique Arlysère. Cette position et la proximité d'autres moyens d'accueil émergents à proximité (accueil paysan en camping à la Ferme des Paysans Voyageurs à Thénésol, Fort de Tamié, gîte des Combes à Faverges, colonie de la ville St Cloud à Tamié...) permet d'imaginer de développer des produits de découverte touristique en courts séjours, dans la lignée du développement du concept de **Microaventure**, en partenariat avec le Bureau des Guides d'Albertville, les sites patrimoniaux du versant et le réseau des agriculteurs locaux installés sur le versant.

Pour détailler concrètement ce que pourrait permettre ce projet au niveau touristique, on peut ainsi imaginer un accès en **mobilité douce** sur Albertville par la voie ferrée desservie en ligne directe depuis Lyon et Chambéry, puis une **itinérance** depuis la gare avec les **ânes** du bureau des guides, la rencontre des agriculteurs locaux en chemin, une soirée au Fort en partageant les animations proposées par les **acteurs locaux** et une nuitée au Fort qui permettra de poursuivre l'aventure sur la découverte de la montagne du milieu vertical : **traversée des arêtes Dent de Cons – Belle Etoile avec les guides, escalade au site de la Pierre Debout** (situé à 200 m du site) que notre association a réhabilité en partenariat avec le comité départemental FFME ou, plus tranquillement, une traversée à pied par le GR 96 pour aller profiter des activités de nos amis du Fort de Tamié qui permettra un retour sur la vallée en utilisant les navettes gratuites mises en place par la collectivité.



UN VERITABLE TIERS LIEU DE MONTAGNE

Cet aménagement permettrait d'ouvrir au plus grand nombre l'accès au lieu, et d'ajouter un usage à ce lieu partagé qui est déjà un véritable « tiers-lieu », le premier « tiers-lieu » montagnard où l'engagement citoyen est permanent et continu depuis près de 25 ans, chacun pouvant y **apporter ses idées et les faire vivre** comme le prouvent la diversité et le nombre d'initiatives et actions qui y sont organisées par les partenaires qui s'approprient l'usage des lieux. Le Fort de la Batterie devient de ce fait un lieu central de la vie sociale d'une **communauté d'action locale ouverte sur l'accueil, le partage et la convivialité**.

Un espace où les individus peuvent se rencontrer, se réunir, échanger de façon informelle et nourrir des projets qui les rassemblent.



UN ESPACE D'ACCUEIL DES JEUNES, POUR DES SEJOURS D'EDUCATION A L'ENVIRONNEMENT

Les possibilités d'accueil en nuitée permettront de satisfaire les demandes de séjour de découverte de l'environnement montagnard pour les publics jeunes que les acteurs du territoire nous font parvenir : classes de 6eme en quête de refuges adaptés à leur sortie d'intégration, association Prévention Sauvegarde de l'Enfance Adolescence, association Ma Chance Moi Aussi, association Les Enfermés Dehors, Séjours Mountain Riders, centres de loisirs du territoire Arlysère, groupes scouts,... qui doivent aujourd'hui se contenter de camper dans la cour faute de local aux normes à l'intérieur.



UNE APPROCHE ECOLOGIQUE

Le projet du Fort de la Batterie s'inscrit dans un engagement fort de prise en compte des [limites planétaires](#), notamment la réduction du changement climatique, la lutte contre le changement d'usage des sols et l'érosion de la biodiversité et l'utilisation de l'eau. Il a ainsi été pensé pour participer à mettre en œuvre la **transition écologique des territoires de montagne**.

- travaux d'amélioration de la **performance énergétique** : installation de fenêtres double vitrage, utilisation de panneaux photovoltaïques pour l'alimentation électrique, utilisation de panneaux solaires thermiques pour l'eau chaude, installation de 2 poêles à bois à foyer fermé performants (limitation des particules fines émises/préservation de la qualité de l'air) dans les espaces chauffés alimentés par du bois ultralocal issus de l'utilisation des chablis de la forêt communale.
- **accès et mobilité** : la proximité du Fort aux espaces urbains en fait un premier pas à la montagne plus proche des habitants, pour permettre le développement d'un tourisme renouvelé vers la découverte des espaces proches. Cela permet de réduire les distances parcourues pour séjourner en montagne et de déconcentrer l'activité touristique à l'échelle des vallées alpines, réduisant ainsi les contraintes sur les milieux.

Par ailleurs, notre volonté de permettre un accès en mobilité douce nous a conduit à créer des accès rando/piétons facilités avec le concours de la collectivité en 2020 et 2022 et à faire la promotion d'un accès au Fort en mode « Microaventure » à travers la promotion de cette pratique dans l'ouvrage « [60 microaventures en France](#) » qui détaille l'accès au Fort depuis la gare d'Albertville. (cf itinéraire intitulé « Balad'âne de fermes en forts »)

Enfin, dans l'approvisionnement du chantier en matériaux, nous prévoyons d'organiser un approvisionnement décarbonés pour les matériaux pour lesquels ce sera possible, par une course de sherpas en partenariat avec l'association les Enfermés Dehors. Cet évènement servira par la suite à l'approvisionnement en eau potable du site.

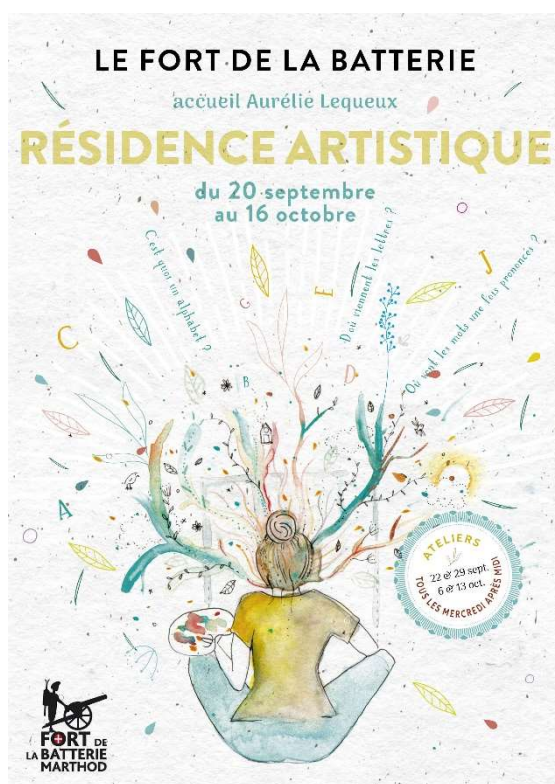
- **préservation des sols et de la biodiversité** : le projet reste à l'intérieur d'un périmètre urbanisé depuis 150 ans. Il permet de valoriser ce patrimoine sans artificialiser de nouveaux espaces, permettant ainsi de préserver des espaces vitaux particulièrement riches en biodiversité que sont les écotones de montagnes, interfaces entre les différents milieux bordant le Fort : forêts, prairies, parois rocheuses.
- **utilisation de l'eau** : le projet prévoit l'utilisation de l'eau de pluie pour tous les usages pour lesquels cela est possible réglementairement, par la récupération de l'ensemble des eaux de toiture et leur stockage dans une cuve située sous le Fort. L'eau potable sera quant à elle montée sur place, notamment par l'intermédiaire de « courses de sherpas », soit sous forme d'eau minérale, soit sous forme d'eau conforme du réseau. Quel qu'en soit l'origine, des contenants réutilisables seront utilisés.

UN OBJECTIF DE CREATION D'EMPLOI ET D'ACTIVITE ECONOMIQUE

Le projet du Fort, dans sa vision d'un tourisme renouvelé, déconcentré et inclusif, contribuera directement à la création de **2 à 3 emplois de gardiens et aide-gardiens de refuges** pendant la saison touristique estivale.

D'autres actions permettront de soutenir l'installation de nouveaux acteurs économiques locaux variés pour développer une activité économique locale résiliente, notamment par :

- l'aménagement d'un espace de vente de produits locaux sur le site permettra de participer à l'activation des circuits courts de distribution des **agriculteurs et des artisans**.
- la création de partenariats avec les **producteurs locaux** pour l'utilisation de leurs produits (si possible bio) dans la restauration proposée sur place, avec le réseau des producteurs de l'AMAP de Marthod.
- la création de produits éducatifs et touristiques sur site qui permettra de développer l'activité des **accompagnateurs en montagne, guides, moniteurs d'escalade, éducateurs à l'environnement du territoire** et notamment du Bureau des Guides d'Albertville
- la programmation et les résidences d'**artistes** sur le site du refuge



Budget et partenariats

Montant total du projet

458 317 € TTC

Financement collectivités	Commune de Marthod	15 645 €	3%	67 %
	Département de la Savoie - <i>Budget Citoyen</i>	50 000 €	11%	
	Région Auvergne Rhône-Alpes	85 598 €	19%	
	Etat - Avenir Montagnes Investissement	114 336 €	25%	
	Programme LEADER TAM	40 000 €	9%	
Autofinancement	Financement citoyen - <i>Dartagnans</i>	12 000 €	3%	33%
	Prêt	40 000 €	9%	
	Fondation Snowleader	15 000 €	3%	
	Fondation Crédit Agricole	25 000 €	5%	
	Fonds de dotation Essentiem	10 000 €	2%	
	Fondation PETZL	10 000 €	2%	
	Autres Mécènes	40 738 €	9%	

+ Financement en mécénat de compétence de plusieurs entreprises : Fondation POMA (réalisation d'une passerelle), Vial et Rossi (Relevés topo), SAGE Ingénierie (étude géotechnique) ...

Contacts

Jean-François GIRARD - Président - 06 23 15 66 36

Olivier CARTIER-MOULIN - Vice-Président, chargé du projet - 06 62 32 01 86

lefortdelabatterie@gmail.com

www.fortbatteriemarthod.com

<https://www.facebook.com/FortdeLaBatterie>



Annexe 1 - activités récentes organisées au Fort

- **ACTIVITES SPORTIVES :**
 - Site du record du monde de dénivelé positif détenu par Aurélien DUNAND PALLAZ depuis le 6 septembre 2020
 - Site d'escalade entretenu par l'association à la Pierre Debout (intégration au topo FFME en 2020)
 - Lieu équipé pour la highline
 - Situation en bordure du GR92 du Tour des Bauges et sur l'itinéraire de l'ascension de la Dent de Cons
 - Lieu utilisé pour les initiations sportives à la slackline, la Course d'Orientation, la biathlon...
 - Lieu pratiqué par l'OMCS d'Ugine, le SIBTAS, les espaces jeunes Arlysère, les associations Les Enfermés Dehors, Ma Chance Moi Aussi...

- **ACTIVITES PEDAGOGIQUES :**
 - Ecoles : les écoles des communes du territoire Arlysère utilisent la position de belvédère du lieu pour leurs sorties
 - Collège : sortie annuelle de l'ensemble des classes de 6ème du collège d'Ugine comme lieu d'intégration
 - Lycée : EREA (course d'orientation), lycée du Grand-Arc (itinérance de découverte)
 - Association prévention Sauvegarde de l'Enfance et de l'Adolescence. Site utilisé pour la préparation montagne des jeunes du territoire Albertville dans leurs projets de Tour de la Vanoise et d'ascension du Mont-Blanc (film « Yallah »)
 - Parc Naturel Régional des Bauges : formation Géopark des acteurs du territoire d'Albertville en septembre 2020. Médiation géologique et paysagère. Formation des acteurs.
 - Installation d'une table d'orientation de médiation géologique en 2021

- **ACTIVITES CULTURELLES & EVENEMENTIELLES REGULIERES**
 - Festival G4P plante sa tente (2 éditions) avec concerts, exposition poésie/photo/gravure, diffusion de film, contes pour enfants...
 - Nuits des étoiles en partenariat avec le club d'Astronomie Savoie Lactée
 - Concert celtique avec Celtic'Alpes
 - Géorandonnées avec le PNR des Bauges et le Géofestival du Beaufortain + Journées Escalade et Géologie (4 éditions depuis 2021)

- **ACTIVITES ECONOMIQUES & TOURISTIQUES**
 - Séminaires d'entreprises : Décathlon Rhône-Alpes (à 2 reprises)
 - Lieu utilisé comme site de bivouac par les accompagnateurs en montagne du territoire
 - Lieu de vente de produits locaux des agriculteurs du versant : les paysans voyageurs (confitures), Chèvrerie des Hauts de Marthod (fromages de chèvre), ferme des Paysans Voyageurs (confitures, sirops, glaces)



Soirée astronomie avec l'association Savoie Lactée



Exposition photos et poèmes des Ouvriers de l'Image



Repas d'un club de marche d'Annecy




Médiation géologique avec le PNR des Bauges



Conte lors du Festival G4P 2018 – Pierre Deneu



Animation Labyrinthe Orientation avec l'association Albertville Nature Orientation (ANO)



Festival G4P plante sa tente!

FORT DE
LA BATTERIE
à MARTHOD

SAMEDI
23 JUIN
2018 À PARTIR
DE 10H

CONCERTS
PROJECTION
CONTES
EXPOS
ANIMATIONS
APÉRO SNACK
BIVOUAC

infos et résa www.g4p.fr

Tous les bénéfices du festival seront reversés au projet solidaire Ecolojah, au Bénin



Chez Nuri





Installation d'une highline sur le parapet du Fort...



... et initiation slackline à l'intérieur du Fort